

RUTAS DE SENDERISMO DESDE SOTOSERRANO



Paraje de las Suertes (Sotoserrano)

RUTA DESDE SOTOSERRANO A MELERO



Melero (Meandro del Alagón)

Itinerario: Sotoserrano-Ruta Cicloturista río Alagón-Puente el Arenal-Alquería de Cabaloria-Riomalo de Abajo-Mirador de la Antigua

Tiempo: 3,5-4 horas

Orografía: Suave descenso

Desde Sotoserrano a Riomalo, seguimos la ruta cicloturista que parte de Sotoserrano, la cual se encuentra al lado del "Restaurante el Mirador". El camino desciende desde Sotoserrano hasta el río. Una vez llegados al río Alagón, seguimos el curso del mismo a través de la ruta cicloturista, la cual, discurre por el cauce abandonado del canal que llevaba el agua para mover la Ferrería. La Ferrería era una antigua fundición y forja de hierro, construida en el siglo XVIII. Era movida por el agua del río. En el siglo XVIII, de la mano de las Sociedades de Amigos del País, se construyeron varias ferrerías en toda España; en el río Francia, cerca de la Alberca hubo otras ferrería de iguales características. De la vieja ferrería solamente existen en pie los fuertes muros y abundante escoria en las inmediaciones. El mineral de hierro empleado, se extraía de los antiquísimos mineros de la Sierra del Castillo. Hasta aquí se descendía a lomos de mulos. Los propietarios de esta industria eran de Béjar; tal vez por esto se ha

difundido la leyenda de que la riqueza del Ducado de Bejar se amasó con un gran tesoro encontrado en la Sierra del Castillo por un caballero del Duque de Bejar.

En los alrededores de la Ferrería hay amplio espacio de praderas. Zona muy concurrida en primavera y verano.

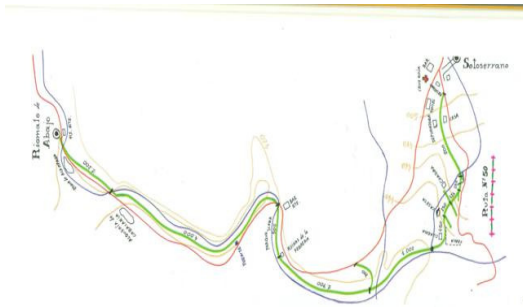
Pasado el puente, la senda se coloca a la izquierda del río. Antes de llegar a Riomalo, pasamos junto a la alquería abandonada de Cabaloria.

Llegando a Riomalo de Abajo, se coge una pista asfaltada que sale a mano izquierda antes de entrar en el pueblo. Es la ruta que conduce hasta el mirador de la Antigua, desde donde se contempla la mejor panorámica de Melero (famoso meandro del río Alagón), meandro que se encuentra dentro del límite territorial de Sotoserrano. Lo que al principio es un camino cementado da paso poco después a una pista forestal. Recorridos unos tres kilómetros de continua pero suave ascensión se llega finalmente al lugar deseado. En este formidable lugar se puede apreciar *in situ* una lección precisa sobre la dinámica del modelado fluvial. Desde el mirador resulta fácil diferenciar la orilla cóncava del meandro, donde el río aún socavaría el terreno, de la parte convexa, en donde la corriente deposita arenas fluviales.

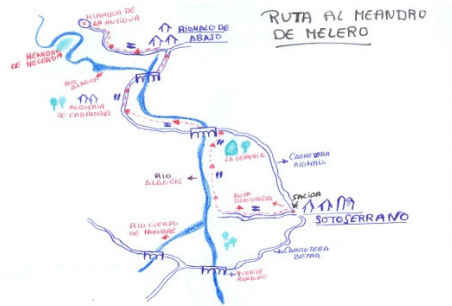
Desde la creación del Pantano de Gabriel y Galán el proceso de formación del meandro ha sido interrumpido. Actualmente el río Alagón constituye en este tramo una de las colas del embalse, razón por la que sus aguas, ahora embalsadas, han dejado de ejercer su doble acción de socavamiento y deposición.

Desde el propio mirador de la Antigua se contempla enfrente una alineación de montes de mediana altitud, poblada por pinos y eucaliptos y recorrida por abundantes pistas forestales. Se trata de las estribaciones del **Refugio Regional de Fauna Arca y Buitrera**, una zona del más alto interés desde el punto de vista faunístico. Constituye una Zona de Reserva del Parque Natural de Las Batuecas-Sierra de Francia. Como es lógico, el acceso a los lugares de nidificación se encuentra severamente restringido.


Melero es el meandro más espectacular de los muchos que posee el Alagón. El paisaje es increíble, con vistas magníficas y vegetación muy variada.



Planos de la ruta desde Sotoserrano a Riomalo



RUTA AL PARDO Y MEANDROS DEL ALAGÓN



Vista desde el Pardo de los Meandros del Alagón

Itinerario: p.k. 18,8 de la ctra. SA-225(Fuente el Pardo) - Cruce de caminos de La Asomada - Era de Cabaloria- Alquería de Cabaloria- p.k. 18,8 de la ctra. SA-225(Fuente el Pardo)

Tiempo empleado: 2,5-3 horas

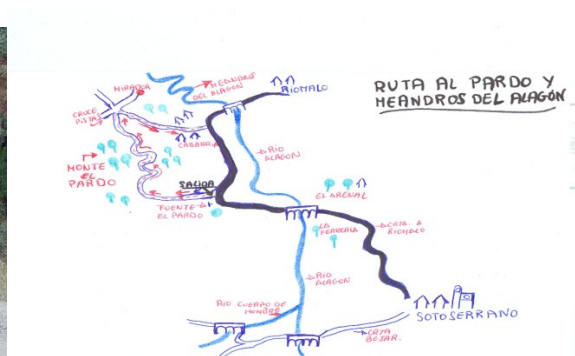
Dificultad: Baja

* **El punto de inicio de la ruta** se encuentra ubicado en el punto kilométrico 18,800 de la carretera provincial SA-225, entre los pueblos de Sotoserrano (Salamanca) y Río Malo de Abajo (Cáceres), en una curva a la derecha del trazado de la misma, que discurre en paralelo al río Alagón (que quedará a nuestra derecha), pudiendo contemplar al otro lado del mismo el amplio cortafuegos que discurre por las estribaciones meridionales de la Sierra del Castillo.

* En cualquiera de las dos márgenes de la carretera tendremos amplio y cómodo lugar donde estacionar el vehículo. En la margen izquierda de la carretera podremos ver, la fuente del Pardo y unos metros más allá arranca la pista forestal que hemos de tomar.



Punto de inicio de ruta(pista del Pardo)



Plano de la Ruta al Pardo

* En ligera y cómoda subida vamos remontando por la pista que discurre por la ladera recubierta de un enorme pinar. Tras aproximadamente un kilómetro de recorrido llegamos al despejado **collado de La Asomada**, cruce de pistas donde debemos continuar la marcha por la que prosigue su trazado ascendente hacia la derecha, desentendiéndonos de la que se desvía en llano hacia la izquierda. Continúa la pista, en suave subida, por esta ladera cubierta de un denso pinar, y según vamos ganando altura nos encontramos con la zona de la **pedriza** recubierta de encinas.

Seguimos la pista arriba entre pinos radiata. Cuando encontramos algún claro que se abre entre el frondoso pinar, tendremos bonitas vistas panorámicas hacia la Sierra del Castillo, Sierra de La Alberca y el pueblo de Herguijuela de La Sierra. En toda esta zona aparecen grandes masas de eucaliptos

Hasta este punto la pista transcurría por la ladera norte del pico, pero aquí al ceñirse a la orografía del terreno, comienza a realizar una curva hacia la izquierda para salir hacia la vertiente meridional, asomándonos ya hacia los **meandros del río Alagón** y el **pico La Lenteja**, que van a presidir casi constantemente la visión del entorno. En algún claro podemos ver el maravilloso **meandro de Sotoserrano**, el Meandro de **Melero**, el meandro más espectacular del río Alagón.



Vista de los meandros del Alagón



Vista de Melero desde el Pardo

Nosotros debemos tomar la pista que sale hacia la derecha (según la marcha que llevamos), como retornando al punto de inicio, va ladera abajo a salir a las ruinas de la alquería de Cabaloria; Tomaremos esta pista y sin dejarla marcha abajo llegamos a la **alquería de Cabaloria**.

Por esta pista veremos aparecer bonitas vistas panorámicas sobre los meandros del río Alagón.

En Cabaloria nos encontraremos con las ruinas de la alquería que pertenece a Sotoserrano y que quedó abandonada cuando se construyó el embalse de Gabriel y Galán, ya que según los cálculos que habían efectuado, la cola del mismo llegaría a inundarlo, hecho que por lo visto no llegó a suceder.



Alquería despoblada de Cabaloria

* Estamos ya justamente al lado mismo de la carretera SA-225, y desde aquí solo resta caminar por la misma los cerca de dos kilómetros que nos separan del punto de inicio de la ruta, y lugar donde tenemos aparcado el coche.

La carretera discurre paralela al curso del río Alagón, el cual va encajonado entre las estribaciones del pico Pardo (por la derecha) y las estribaciones meridionales de la Sierra del Castillo (por la izquierda).

RUTA DE LOS TRES RÍOS



Puente Romano sobre el Alagón

Itinerario: Sotoserrano- Camping Vega Francia (río Francia)-Puente Romano (río Alagón)-puente Hierro (río Cuerpo de Hombre)-puente Romano-GR 10-Sotoserrano

Tiempo aproximado: 2 horas

Dificultad: Baja

Por Sotoserrano pasan tres ríos: **Alagón, Cuerpo de Hombre y Francia**. Estos parajes por donde pasan los ríos son de singular belleza y cautivan a los espectadores a su paso.

A la salida de Sotoserrano y siguiendo **la Ruta Cicloturista** a la salida de la Fuente de Maricavosa, llegamos al **paraje Vega Francia**. Es, en este paraje, por donde discurre **el río Francia**, río truchero, donde en las inmediaciones del **Camping Vega Francia**, **se une al Alagón** (nace en las inmediaciones de Frades de la Sierra).

Un poco más adelante, nos encontramos con el **Puente Romano** con sus siete ojos que atraviesa el Alagón y por el que discurre la ruta cicloturista y el GR 10. Paisaje de gran expectación por la Naturaleza que atesora, paisaje que ha soportado perfectamente el paso de los siglos. Cruzando el puente piedra en dirección a Lagunilla aparece otro bonito puente, por el que pasa el **río Cuerpo de Hombre** que viene de la Sierra de Béjar y en el paraje llamado **El Espolón** (en Sotoserrano), se une al Alagón. Por esta zona nos encontramos con dos molinos, llamados el Molino de Arriba y el Molino de Abajo (en la chopera del Alagón). Molinos que en el siglo pasado estaban a pleno rendimiento, en los cuales se molían trigo, cebada, centeno...

Regresamos al **Puente Romano** y desde aquí cogemos el **GR 10** que sigue río abajo, por el margen derecho del río Alagón hasta llegar a enlazar con la ruta cicloturista.

Cogiendo la ruta cicloturista hacia la derecha y siguiendo por el GR 10 ascendemos por un pista en la cual nos encontramos con encinas y campos de vides, olivos, cerezos...y a mitad de camino ya podemos ver el pueblo de Sotoserrano.



Plano de la Ruta de los Tres Ríos

SOTOSERRANO - CEPEDA POR EL CAMINO VIEJO DE LA DEHESA (GR 10)

Itinerario: Sotoserrano- Gr 10(Camino Viejo de la Dehesa)-Cepeda


Tiempo: 1,30- 2 horas

Dificultad: Baja

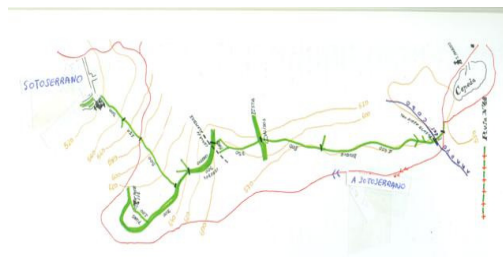
Esta ruta sigue el trazado del antiguo camino entre las dos poblaciones. Los caminos constituyen una herencia de nuestros antepasados y han servido para comunicar a unas y otras poblaciones y a sus habitantes. Su trazado responde a los usos de agricultores, ganaderos, peregrinos e incluso contrabandistas. El carácter minifundista de la economía y la tradición arriera de las gentes serranas obligó a éstos a comunicar cada pueblo con los vecinos, por medio de caminos, veredas, sendas y trochas, que, serpenteando, facilitaban los empinados terrenos o acortaban las duras distancias. El moderno asfalto, la apertura de pistas agrícolas y la falta de uso, no han conseguido oscurecer esta trama viaria que todavía es posible seguir, disfrutando de los valles umbríos, penetrando por bosques casi imposibles, por cuidados huertos familiares, por campos de frutales y viñedos...

La ruta por el Camino Viejo de la Dehesa está perfectamente señalizada porque pasa el GR 10 y debemos de seguirlo todo el trayecto hasta el final sin desviarnos del sendero de gran recorrido.

Desde Sotoserrano ascendemos por el GR 10 partiendo de la iglesia y subimos por él hasta llegar al camino de las partes de cerezos y viñedos. Estas plantaciones son recientes y nos muestran la expansión que estos frutales han tenido en Sotoserrano en los últimos años. Antes de adentrarnos a la dehesa nos encontramos con dos caminos, dejamos el que nos encontramos de frente y cogemos el de la derecha. Nos introducimos por el **camino viejo** en la dehesa de Sotoserrano y siguiendo la senda a mitad de camino nos encontramos con el lugar conocido como Fuente de Bajohondo; la fuente que aquí existía ha sido encauzada y tomada el agua para abastecimiento de Sotoserrano. El lugar es fresco y en él crecen alisos y zarzas. El camino está muy bien marcado, en medio de un tupido bosque de castaños y madroños. Nos encontramos especies tan representativas como los madroños, jaras, brezo blanco, durillos, pinos, robles, castaños, etc... acompañado de una vegetación exuberante y gran cantidad de plantas que aromatizan el camino a cada paso. Finalmente se llega a un cruce de caminos en dirección Herguijuela de la Sierra, Madroñal, Cepeda y Sotoserrano y muy cerca de este cruce nos encontramos con el **antiguo puente de la dehesa** (siglo XVI) al lado del cual se encuentra el **roble centenario** que ha contribuido a evitar el deterioro del puente. Cruzamos el puente medieval, salimos a la carretera la cual, atravesamos, y desviándonos un poco hacia la derecha como a unos 50 metros, nos introducimos en una pista en la cual podemos ver algunos de los **antiguos molinos del Coso**. Algunos molinos conservan la tobera o conducto de agua por el cual se introducía el agua que hacía mover las pesadas piedras de molienda. Estos molinos fueron en un tiempo animados molinos harineros y ahora se han convertido en un pasajero recuerdo del trabajo y esfuerzo de muchos serranos. Saliedo de la pista cogemos la carretera y como a 200m a mano derecha tomamos otra pista que nos conduce a Cepeda, un bonito pueblo serrano.



Antiguo molino en el arroyo del Coso



Plano de la ruta desde Sotoserrano a Cepeda

RUTA DESDE SOTOSERRANO AL HAYA MAS MERIDIONAL DE EUROPA




Itinerario: Sotoserrano-GR 10- Dehesa de Sotoserrano- Cruce de Caminos- Camino de Herguijuela- Carretera C 512- Pista forestal- Molino- Haya

Tiempo estimado: 3,5-4 horas

Dificultad: baja

Esta ruta sigue el trazado del antiguo camino entre las poblaciones de Sotoserrano y Cepeda. Ruta perfectamente señalizada porque pasa el GR 10 y debemos de seguirlo todo el trayecto hasta el final sin desviarnos del sendero de gran recorrido hasta llegar al cruce de caminos que nos encontraremos en la dehesa.

Desde Sotoserrano ascendemos por el GR 10 partiendo de la iglesia y subimos por él hasta llegar al camino de las partes de cerezos y viñedos. Antes de penetrar en la dehesa no encontramos con un pequeño ramal del cual parten dos caminos, dejamos el camino de frente y seguimos por el de la derecha. Aquí nos encontramos con la pista por la cual nos introducimos en la dehesa de Sotoserrano, seguimos la senda sin abandonarla y fijándonos que el GR 10 nos conduce en primer lugar por la dehesa de Sotoserrano en la cual nos vamos a encontrar con una vegetación muy variada de pinos, castaños, jaras, durillos, etc.. y una gran cantidad de especies arbustivas. Finalmente y ya en lo que es la dehesa de Cepeda nos encontramos con un cruce de caminos con dirección a Herguijuela de la Sierra, Madroñal, Cepeda y Sotoserrano. Tomaremos la dirección hacia Herguijuela de la Sierra. Por esta senda nos adentraremos en una tupidísima vegetación en la cual nos encontramos con robles, acebos, alisos, durillos, madroñeras, etc.. y también con algunas pequeñas fuentes. Siguiendo el camino sin abandonarlo llegamos hasta la carretera general. Seguimos por la carretera general en dirección a Madroñal, la Alberca y como a cincuenta metros desde donde hemos dejado el camino nos encontramos con otra pista que sale a mano izquierda en dirección ascendente. Cogemos esta pista y la seguimos sin dejarla y como a un Kilómetro de repente nos encontraremos con las ruinas de un viejo **molino** al lado de un regato, en el cual podemos ver la **tobera** del antiguo molino muy bien conservada. La tobera o conducto del agua movía las pesadas piedras de molienda. Este conducto a modo de torre estaba formado por grandes piedras circulares de granito, ahuecadas por el centro para permitir el paso del agua. Al borde de casi todos los ríos y arroyos de la Sierra, permanecen las ruinas de lo que en otros tiempos fueron animados molinos harineros. Estas construcciones se esparcen por arroyos y ríos formando parte indisoluble del paisaje. Por esta pista pueden verse bonitas vistas del pueblo de Herguijuela de la Sierra.



Haya (árbol centenario)

Seguimos el camino y muy cerca del molino nos encontramos a mano izquierda con un estanque de agua y aquí aparecen dos ramales, seguimos por la pista de la derecha y como a unos 500 metros nos encontramos con otro ramal, cogemos el ramal de la derecha y desde aquí como a unos 100 metros llegamos a un regato. Pasamos el arroyuelo y seguimos toda la vereda estrecha y ascendente y como a unos 500 metros nos encontramos con el famoso árbol centenario, el **Haya**. Es el árbol más famoso de la provincia de Salamanca ya que es considerada el haya más meridional de toda Europa, es el único ejemplar que sobrevive de forma natural en toda la provincia de Salamanca. Tiene una altura de 33 metros con un perímetro normal de 3,60 y un perímetro basal de 5,80 m. Aparece junto a un arroyo y rodeado de un bosque de alisos.

Parece que a principios del siglo XX existían varios ejemplares de haya por la sierra de los cuales actualmente solo queda ésta.

RUTA CICLOTURISTA CIRCULAR RÍO ALAGÓN



Inicio y fin de senda: Plaza Mayor de Sotoserrano

Longitud: 16,5 Km

Tipo de recorrido: Circular

Tiempo medio: 4.30-5 horas (senderismo)

Tiempo medio: 1,30 horas (en bici)

Dificultad: Baja

Es una ruta ideal para senderismo o bicicleta porque el recorrido es suave. **La salida es desde Sotoserrano**. Desde Sotoserrano y siguiendo la ruta cicloturista a la salida de la fuente de Maricavosa, llegamos al Paraje Vega Francia, en cuyas inmediaciones se encuentra el Camping Vega Francia. Al finalizar el descenso cruzaremos un primer puente (Puente de Piedra) sobre el río Alagón, y nos desviaremos por una carretera que sale a nuestra derecha en dirección a Lagunilla, y cruzaremos un segundo puente (Puente de Hierro), éste sobre el río Cuerpo de Hombre. Nada más terminar el puente tomaremos a nuestra derecha un pista de tierra. Este camino corre paralelo al río Cuerpo de Hombre primero y al río Alagón una vez que el primero ha tributado sus aguas en el segundo. Nos separa del río una fértil vega cultivada. A nuestra izquierda, tenemos un bosque de tipo mediterráneo con encinas y jaras principalmente. Continuaremos por este camino hasta que veamos que a nuestra izquierda surge otro con fuerte pendiente Este ramal nos conducirá a otra pista que desciende por la ladera. Nos incorporaremos a ella en dirección descendente. Empezaremos a circular paralelos al **Arroyo Servón**; si es primavera u otoño traerá agua y si es verano es probable que esté seco. Cruzaremos el cauce por un *el puente de la arroyo Servón*. Poco antes de llegar al puente y muy próxima al arroyo existe una fuente

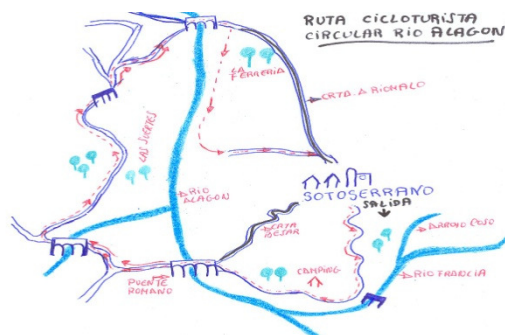
que nos permitirá aprovisionarnos de agua en caso de que fuera necesario. Una vez cruzado el puente hay tres caminos uno a la derecha, otro a la izquierda y el tercero de frente. Tomaremos el de la derecha que se encuentra perfectamente señalizado, y, seguiremos paralelos al Valle del río Alagón.

El Valle del río Alagón representa el paso natural más importante entre la meseta norte y la meseta sur. Este río forma parte de la cuenca del Tajo, que a través de él remonta su cuenca vertiente hasta el interior de la provincia de Salamanca. El paso que forma es el más importante de los que atraviesan la cordillera del sistema central poniendo en comunicación la flora y la fauna de ambas mesetas acogiendo una alta diversidad. La cuenca del río Alagón recoge el agua de 5385 Km² con unos caudales medios que oscilan entre los 0,229 m³/s en el mes de septiembre hasta los 8,3 del mes de marzo. En el río Alagón vierten sus aguas otros ríos como el Francia, el Sangusín, el Cuerpo de Hombre (que viene de Béjar) y el río Batuecas, que conforman una sucesión de valles entrelazados. Las especies de peces más frecuentes en este tramo son: El barbo, el cacho, el calandino, la bermejuela y la colmilleja del Alagón.

Seguimos por el Valle del río Alagón, por una senda estrecha al lado del río, hasta llegar al **puente El Arenal**. Cruzamos el puente y seguidamente nos adentramos en el *área recreativa de la Ferrería* que se encuentra inmediatamente después de cruzar el puente. Seguimos todo el curso del río Alagón en dirección ascendente y ahora en sentido contrario al curso del río. Por esta zona suelen verse especies diferentes de aves como son los buitres leonados, garzas reales, cigüeña negra.... Seguimos la ruta cicloturista sin abandonarla y en el punto en el que se encuentra con el GR 10 se gira a la izquierda, ascendiendo por una pista donde podemos ver una vegetación de tipo mediterráneo, sobre todo de encinas, y, seguidamente, los campos de olivos, viñedos y cerezos... que nos aproximan a Sotoserrano.

Estas rutas no excluyen otras muchas que pueden organizarse siguiendo los innumerables caminos que podemos encontrarnos a nuestro paso. Todo ello convierte a **Sotoserrano** en **destino recomendado** para los senderistas y viajeros que gustan de los placeres de la naturaleza, y de la buena hospitalidad.

En todas ellas podrás encontrarte *con vistas espectaculares de Sotoserrano y su entorno, con una Naturaleza en estado puro y con un microclima que hacen de esta zona un paraíso para todo amante de la Naturaleza.*



Plano de la Ruta Cicloturista Circular Río Alagón